
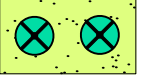
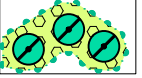






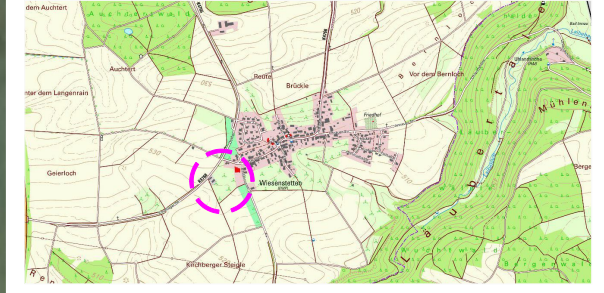


**ZEICHENERKLÄRUNG**

-  33.41 Fettwiese mittlerer Standorte
-  45.20b Obstbaumreihe (Niederstämme / Stammbüsche) auf mittelwertigen Biototypen (33.41)
-  45.40b Streuobstbestand auf mittelwertigen Biototypen (33.41)
-  60.25 Grasweg
-  Obstbaum Hochstamm
-  Obstbaum Niederstamm / Stammbusch
-  Grenze des räumlichen Geltungsbereichs
-  Grenze des räumlichen Geltungsbereichs angrenzender Bebauungspläne
-  aufzuhebender Geltungsbereich angrenzender Bebauungspläne

Bebauungsplan  
"Spiel- und Festwiese"  
vom 27.11.1989

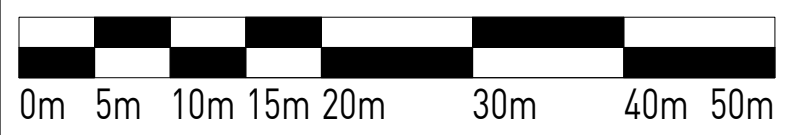
**LAGE IM RAUM**



Umweltbericht zum Bebauungsplan  
"Schuppengebiet Wiesenstetten"  
in Empfingen - Wiesenstetten  
Landkreis Freudenstadt

**Bestandsplan der Biotop- und Nutzungsstrukturen**

Maßstab:	1 : 500	Projektnummer:	12963
		Plannummer:	12963/Best-1.3
Gez./Geä.	Datum	Änderungsvermerk	Grundlage: ALKIS_GK_92
TD/PS	22.04.21	Bestandsplan	
TD/PS	13.17.21	Geltungsbereich geändert	
TD/PS	07.03.22	-	



**GFRÖRER**  
INGENIEURE

info@gf-kom.de  
www.gf-kommunal.de  
Tel +49 7485-9769-0

