










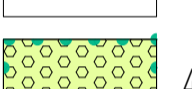






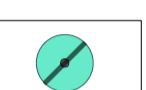


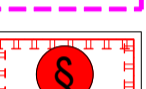





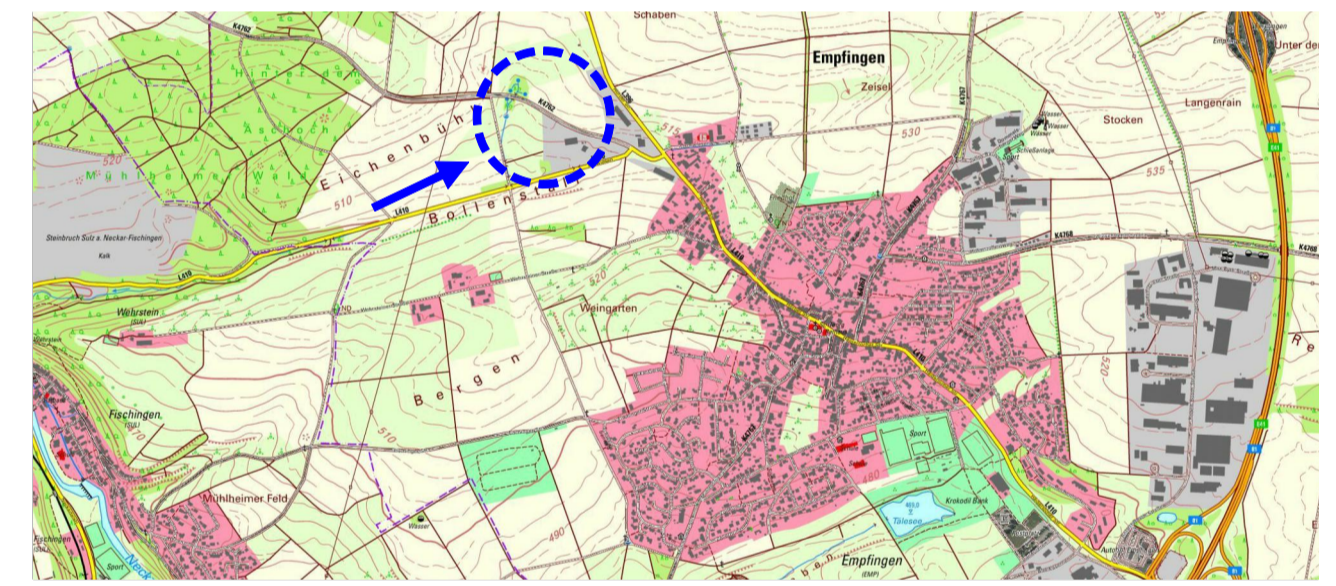


**ZEICHENERKLÄRUNG**

-  33.21 Nasswiese basenreicher Standorte
-  33.41 Fettwiese mittlerer Standorte
-  33.41+ Fettwiese mittlerer Standorte (artenreich)
-  33.43 Magerwiese mittlerer Standorte
-  33.60 Intensivgrünland. Hier Straßenverkehrsgrün
-  34.62 Sumpfseggen-Ried
-  35.63 Ausdauernde Ruderalvegetation frischer bis feuchter Standorte
-  35.64 Grasreiche ausdauernde Ruderalvegetation
-  37.11 Acker mit fragmentarischer Unkrautvegetation
-  41.22 Feldhecke mittlerer Standorte (artenarm)
-  42.20 Gebüsch mittlerer Standorte
-  45.40c Streuobstbestand (nach §33a geschützt) auf mittel- bis hochwertigen Biototypen

-  59.11 Pappel-Bestand
-  60.10 Von Bauwerken bestandene Fläche
-  60.21 Völlig versiegelter Weg oder Straße
-  60.23 Wassergebundener Belag -Schotter (Weg, Abstell- und Lagerflächen)
-  60.25 Grasweg
-  Einzelbaum
-  Obstbaum
-  Grenze des räumlichen Geltungsbereichs
-  Eingriffsfläche (Bau- / Verkehrsflächen)
-  Nach §30 BNatSchG geschütztes Biotop
-  Biotope / FFH-Mähwiese außerhalb Geltungsbereich
-  Bestehende rechtskräftige Bebauungspläne
-  Wassergraben

**LAGE IM RAUM**



Umweltbericht zum Bebauungsplan  
 "Rotwiesen"  
 in Empfingen  
 Landkreis Freudenstadt

**Bestandsplan der Biotop- und Nutzungsstrukturen**

Maßstab:	1 : 1.000	Projektnummer:	13186
		Plannummer:	13186/Best-2.1
Gez./Geä.	Datum	Änderungsvermerk	Grundlage: ALKIS-2022_UTM
PS/TD	13.06.23	erstellt	
WJ/TD	22.01.24	Anpassung Legende	