



**Gemeinde Empfingen  
Landkreis Freudenstadt**

**Bebauungsplan  
„Gänsäcker II – Tiergarten“ - 9. Änderung**

**Verfahren nach § 13a BauGB**

in Empfingen

**PLANUNGSRECHTLICHE FESTSETZUNGEN**

Unterlagen für die Sitzung am 15.12.2020  
(ergänzt nach GR-Sitzung am 18.12.2020)

*Entwurf*

Hohenzollernweg 1		72186 Empfingen		07485/9769-0
Schießgrabenstraße 4		72280 Dornstetten		07443/24056-0
Gottlieb-Daimler-Str. 2		88696 Owingen		07551/83498-0

**BÜROGRÖRER**  
UMWELT • VERKEHR • STADTPLANUNG



## **I. Rechtsgrundlagen**

Rechtsgrundlagen dieses Bebauungsplanes sind:

- Baugesetzbuch in der Fassung der Bekanntmachung vom 3. November 2017 (BGBl. I S. 3634), zuletzt geändert durch Gesetz vom 8. Aug. 2020 (BGBl. I S. 1728)
- Verordnung über die bauliche Nutzung der Grundstücke (Baunutzungsverordnung - BauNVO) in der Fassung der Bekanntmachung vom 21. November 2017 (BGBl. I S. 3786)
- Verordnung über die Ausarbeitung der Bauleitpläne und die Darstellungen des Planinhalts (Planzeichenverordnung - PlanzV) in der Fassung vom 18. Dezember 1990 (BGBl. 1991 I S. 58), zuletzt geändert durch Artikel 3 des Gesetzes zur Umsetzung der Richtlinie 2014/52/EU im Städtebaurecht und zur Stärkung des neuen Zusammenlebens in der Stadt vom 04. Mai 2017 (BGBl. I S. 1057)
- Landesbauordnung für Baden-Württemberg (LBO) vom 05. März 2010 (GBl. S. 357), zuletzt geändert durch das Gesetz vom 18. Juli 2019 (GBl. S. 313)
- Gemeindeordnung für Baden-Württemberg (GemO) in der Fassung vom 24. Juli 2000 (GBl. S. 581), zuletzt geändert durch Artikel 3 des Gesetzes zur Änderung des Eigenbetriebsgesetzes, des Gesetzes über kommunale Zusammenarbeit und der Gemeindeordnung vom 17. Juni 2020 (GBl. S. 403)

Auf Grundlage des § 9 BauGB sowie des § 9a BauGB in Verbindung mit der BauNVO und der LBO Baden-Württemberg werden für den Geltungsbereich des Bebauungsplanes nachfolgende planungsrechtliche Festsetzungen erlassen. Mit Inkrafttreten dieses Bebauungsplanes treten alle bisherigen planungsrechtlichen Festsetzungen im Geltungsbereich außer Kraft.

In Ergänzung zum Plan und zur Zeichenerklärung vom 17.11.2020 wird folgendes festgesetzt:

## II. Planungsrechtliche Festsetzungen (§§ 1 bis 23 BauNVO + § 9 BauGB)

### 1. Räumlicher Geltungsbereich (§ 9 Abs. 7 BauGB)

Die Grenzen des räumlichen Geltungsbereichs des Bebauungsplans sind im Lageplan schwarz gestrichelt dargestellt.

### 2. Art der baulichen Nutzung (§ 9 Abs. 1 Nr. 1 BauGB i. V. m. §§ 1 bis 15 BauNVO)

#### 2.1. **MI I: Mischgebiet (MI)** (§ 9 Abs. 1 Nr. 1 BauGB i. V. m. § 1 Abs. 5 und 6 BauNVO sowie § 6 BauNVO)

Mischgebiete dienen dem Wohnen und der Unterbringung von Gewerbebetrieben, die das Wohnen nicht wesentlich stören.

	allgemein zulässig	ausnahmsweise zulässig	nicht zulässig
Wohngebäude	<input checked="" type="checkbox"/>	<input type="checkbox"/>	<input type="checkbox"/>
Geschäfts- und Bürogebäude	<input checked="" type="checkbox"/>	<input type="checkbox"/>	<input type="checkbox"/>
Einzelhandelsbetriebe	<input type="checkbox"/>	<input type="checkbox"/>	<input checked="" type="checkbox"/>
Schank- und Speisewirtschaften sowie Betriebe des Beherbergungsgewerbes	<input checked="" type="checkbox"/>	<input type="checkbox"/>	<input type="checkbox"/>
sonstige Gewerbebetriebe	<input checked="" type="checkbox"/>	<input type="checkbox"/>	<input type="checkbox"/>
Anlagen für Verwaltungen sowie für kirchliche, kulturelle, soziale, gesundheitliche und sportliche Zwecke	<input checked="" type="checkbox"/>	<input type="checkbox"/>	<input type="checkbox"/>
Gartenbaubetriebe	<input type="checkbox"/>	<input type="checkbox"/>	<input checked="" type="checkbox"/>
Tankstellen	<input type="checkbox"/>	<input type="checkbox"/>	<input checked="" type="checkbox"/>
Vergnügungsstätten im Sinne des § 4a Abs. 3 Nr. 2 BauNVO in den Teilen des Gebiets, die überwiegend durch gewerbliche Nutzungen geprägt sind	<input type="checkbox"/>	<input type="checkbox"/>	<input checked="" type="checkbox"/>
Vergnügungsstätten im Sinne des § 4a Abs. 3 Nr. 2 BauNVO außerhalb der Teile des Gebiets, die überwiegend durch gewerbliche Nutzungen geprägt sind	<input type="checkbox"/>	<input type="checkbox"/>	<input checked="" type="checkbox"/>

**2.2. MI II: Mischgebiet (MI) (§ 9 Abs. 1 Nr. 1 BauGB i. V. m. § 1 Abs. 5 und 6 BauNVO sowie § 6 BauNVO)**

Mischgebiete dienen dem Wohnen und der Unterbringung von Gewerbebetrieben, die das Wohnen nicht wesentlich stören.

	allgemein zulässig	ausnahmsweise zulässig	nicht zulässig
Wohngebäude	<input checked="" type="checkbox"/>	<input type="checkbox"/>	<input type="checkbox"/>
Geschäfts- und Bürogebäude	<input checked="" type="checkbox"/>	<input type="checkbox"/>	<input type="checkbox"/>
Einzelhandelsbetriebe	<input type="checkbox"/>	<input type="checkbox"/>	<input checked="" type="checkbox"/>
Schank- und Speisewirtschaften sowie Betriebe des Beherbergungsgewerbes	<input type="checkbox"/>	<input type="checkbox"/>	<input checked="" type="checkbox"/>
sonstige Gewerbebetriebe	<input type="checkbox"/>	<input type="checkbox"/>	<input checked="" type="checkbox"/>
Anlagen für Verwaltungen sowie für kirchliche, kulturelle, soziale, gesundheitliche und sportliche Zwecke	<input type="checkbox"/>	<input type="checkbox"/>	<input checked="" type="checkbox"/>
Gartenbaubetriebe	<input type="checkbox"/>	<input type="checkbox"/>	<input checked="" type="checkbox"/>
Tankstellen	<input type="checkbox"/>	<input type="checkbox"/>	<input checked="" type="checkbox"/>
Vergnügungsstätten im Sinne des § 4a Abs. 3 Nr. 2 BauNVO in den Teilen des Gebiets, die überwiegend durch gewerbliche Nutzungen geprägt sind	<input type="checkbox"/>	<input type="checkbox"/>	<input checked="" type="checkbox"/>
Vergnügungsstätten im Sinne des § 4a Abs. 3 Nr. 2 BauNVO außerhalb der Teile des Gebiets, die überwiegend durch gewerbliche Nutzungen geprägt sind	<input type="checkbox"/>	<input type="checkbox"/>	<input checked="" type="checkbox"/>

### 3. Maß der baulichen Nutzung (§ 9 Abs. 1 Nr. 1 BauGB i. V. m. §§ 16 bis 21a BauNVO)

#### 3.1. Höhe baulicher Anlagen (§ 9 Abs. 1 Nr. 1 BauGB i. V. m. § 18 BauNVO)

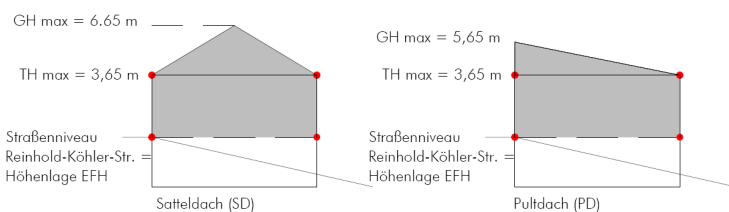
Die Höhenlage der baulichen Anlagen ist gemäß zeichnerischem Teil durch die Festsetzung der maximalen Traufhöhe (THmax) und der maximalen Gebäudehöhe (GHmax) begrenzt.

Die Traufhöhe wird gemessen von der Erdgeschoss-Rohfußbodenhöhe (EFH) bis zum Schnittpunkt der Dachaußenhaut mit der Außenwand. Die Gebäudehöhe wird gemessen von der EFH bis zu dem Punkt, an dem das Gebäudedach am höchsten in Erscheinung tritt.

Die nachfolgend dargestellten Punkte werden dabei als Trauf- und Gebäudehöhe definiert (Straßennamen ergänzt):

- im Bereich MI II gilt:

Hangseitige Grundstücke:

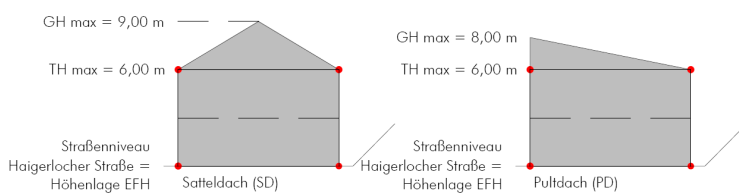


Erläuterungen:

GH max = maximale Gebäudehöhe  
TH max = maximale Traufhöhe  
EFH = Erdgeschossrohfußbodenhöhe

- im Bereich MI I gilt:

Talseitige Grundstücke:



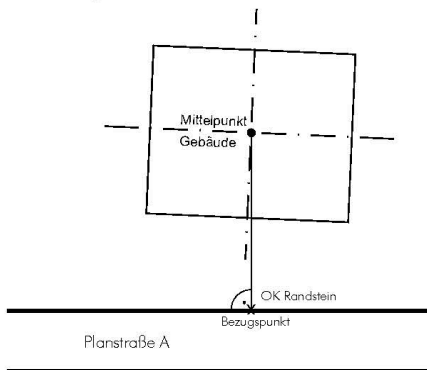
Erläuterungen:

GH max = maximale Gebäudehöhe  
TH max = maximale Traufhöhe  
EFH = Erdgeschossrohfußbodenhöhe

Die Höhenlage der EFH ist wie folgt zu ermitteln, wobei Abweichung um bis zu +/- 0,3 m zulässig sind:

- Grundstücke mit einer angrenzenden Straße (vgl. Skizze A):  
Die Höhenlage der EFH entspricht der Höhenlage der angrenzenden Straßenverkehrsfläche (Endausbau) rechtwinklig zum Mittelpunkt des Gebäudes.

Skizze A



#### **4. Grundflächenzahl (GRZ) / Grundfläche (§ 9 Abs. 1 Nr. 1 BauGB i. V. m. §§ 16, 17 und 19 BauNVO)**

Die maximal überbaubare Grundfläche ist dem zeichnerischen Teil zu entnehmen und durch die Grundflächenzahl (GRZ) festgesetzt.

#### **5. Zahl der Vollgeschosse (§ 9 Abs. 1 Nr. 1 BauGB i. V. m. §§ 16 und 20 BauNVO)**

Die maximal zulässige Zahl der Vollgeschosse ist dem zeichnerischen Teil zu entnehmen und wird als Höchstwert festgesetzt.

#### **6. Bauweise, überbaubare und nicht überbaubare Grundstücksflächen und Stellung der baulichen Anlagen (§ 9 Abs. 1 Nr. 2 und 10 BauGB i. V. m. §§ 22 und 23 BauNVO)**

##### **6.1. Bauweise (§ 9 Abs. 1 Nr. 2 BauGB i. V. m. § 22 BauNVO)**

Es wird die offene Bauweise festgesetzt.

##### **6.2. Überbaubare Grundstücksflächen (§ 9 Abs. 1 Nr. 2 BauGB i. V. m. § 23 BauNVO)**

Die überbaubaren Grundstücksflächen sind im zeichnerischen Teil durch Baugrenzen festgesetzt.

---

## **7. Flächen für Nebenanlagen, die auf Grund anderer Vorschriften für die Nutzung von Grundstücken erforderlich sind (Spiel-, Freizeit- und Erholungsflächen sowie die Flächen für Stellplätze und Garagen mit ihren Einfahrten) (§ 9 Abs. 1 Nr. 4 BauGB i. V. m. §§ 12 und 14 BauNVO)**

---

### **7.1. Flächen für Stellplätze, Garagen und Carports (§ 9 Abs. 1 Nr. 4 BauGB i. V. m. § 12 BauNVO)**

Garagen und Carports können ausnahmsweise auch auf der nicht überbaubaren Grundstücksfläche zugelassen werden, wenn folgende Voraussetzungen gegeben sind:

Garagen müssen zu den öffentlichen Verkehrsflächen bei Parallelaufstellung einen seitlichen Mindestabstand von 1,00 m und bei Senkrechtaufstellung einen Stauraum von mindestens 5,50 m einhalten. Carports müssen zu öffentlichen Verkehrsflächen einen Mindestabstand von 1,00 m einhalten.

### **7.2. Flächen für Nebenanlagen (§ 9 Abs. 1 Nr. 4 BauGB i. V. m. § 14 BauNVO)**

Nebenanlagen gemäß § 14 BauNVO können ausnahmsweise auf der nicht überbaubaren Grundstücksfläche zugelassen werden, wenn folgende Voraussetzungen gegeben sind:

Nebenanlagen müssen zu öffentlichen Verkehrsflächen einen Mindestabstand von 1,00 m einhalten.

---

## **8. Flächen die von der Bebauung freizuhalten sind einschließlich ihrer Nutzung (§ 9 Abs. 1 Nr. 10 BauGB)**

---

Im zeichnerischen Teil des Bebauungsplanes werden „von Bebauung freizuhaltenden Flächen“ auf Grund des Anbauverbots entlang der L410 innerhalb eines Abstands von 12 m zu Landesstraßen außerhalb der Ortsdurchfahrt festgesetzt.

- Innerhalb einer Entfernung von 12 Meter, jeweils gemessen vom äußeren Rand der befestigten, für den Kraftfahrzeugverkehr bestimmten Fahrbahn, sind bauliche Anlagen unzulässig
- Stellplätze und Fahrwege können innerhalb von diesem Bereich mit Zustimmung der zuständigen Straßenbauverwaltung zugelassen werden
- Einfriedungen und Pflanzungen können innerhalb von diesem Bereich mit Zustimmung der zuständigen Straßenbauverwaltung zugelassen werden

---

## **9. Verkehrsflächen, Verkehrsflächen besonderer Zweckbestimmung (Fußgängerbereiche, Flächen für das Parken von Fahrzeugen, Flächen für das Abstellen von Fahrrädern etc.) und Anschluss anderer Flächen an die Verkehrsflächen (§ 9 Abs. 1 Nr. 11 BauGB)**

---

### **9.1. Straßenverkehrsflächen (§ 9 Abs. 1 Nr. 11 BauGB)**

Öffentliche Straßenverkehrsflächen werden entsprechen den Eintragungen im zeichnerischen Teil festgesetzt. Die Einteilung der Straßenverkehrsflächen ist nicht Gegenstand der Festsetzungen. Für die Abstandsregelungen zu öffentlichen Straßenverkehrsflächen muss die hintere Bordsteinkante (entlang der privaten Grundstücke) angenommen werden.

## **9.2. Anschluss anderer Flächen an die Verkehrsflächen (§ 9 Abs. 1 Nr. 11 BauGB)**

Zufahrten zu den Grundstücken sind nur von den festetzten Straßenverkehrsflächen aus zulässig.

Entlang der Landstraße wird ein Bereich für Ein- und Ausfahrten festgelegt, um die bestehende Zufahrt zum Pflegeheim rechtlich zu sichern.

## **10. Führung von oberirdischen oder unterirdischen Versorgungsanlagen und -leitungen (§ 9 Abs. 1 Nr. 13 BauGB)**

Oberirdische Strom- und Fernmeldeleitungen sind innerhalb des Geltungsbereichs nicht zulässig.

## **11. Flächen oder Maßnahmen zum Schutz, zur Pflege und zur Entwicklung von Boden, Natur und Landschaft (§ 9 Abs. 1 Nr. 20 BauGB)**

Zur Vermeidung, Minimierung und zum Schutz der Belange von Natur und Landschaft werden folgende Festsetzungen getroffen:

- Gebäudeabbrüche dürfen nur im Zeitraum vom 01. Oktober bis 28. Februar erfolgen
- Bei der Installation neuer Beleuchtungseinrichtungen sind streulichtarme, geschlossene Leuchtentypen mit geringer Lockwirkung für Insekten (z. B. Natriumdampf-Hochdrucklampen, -Niederdrucklampen oder LEDs) zu verwenden. Die Installation ist so durchzuführen, dass das Licht konzentriert abgestrahlt wird.
- Die Verwendung von Materialien zur Dacheindeckung, von denen eine Gefährdung des Grundwassers ausgehen kann, ist nicht zulässig.

Auf Grund der Ergebnisse des Artenschutzrechtlichen Fachbeitrags wird folgendes festgesetzt:

- Zum Schutz von Vögeln und Fledermäusen sind notwendige Gehölzrodungen ausschließlich außerhalb der Vogelbrutzeit und der Aktivitätsphase von Fledermäusen, also nicht im Zeitraum vom 01. März bis 31. Oktober, zulässig.

## **12. Mit Geh-, Fahr- und Leitungsrechten zugunsten der Allgemeinheit, eines Erschließungsträgers oder eines beschränkten Personenkreises belastete Flächen (§ 9 Abs. 1 Nr. 21 BauGB)**

Zur Sicherung der Ver- und Entsorgungsanlagen werden entsprechende Flächen für Leitungsrechte ausgewiesen. Die Flächen sind grundbuchrechtlich zu sichern. Innerhalb der mit Leitungsrecht bezeichneten Flächen ist eine Bebauung oder eine andere Nutzung nur nach Prüfung und gegebenenfalls Zustimmung des jeweils betroffenen Versorgungsträgers zulässig.



### **13. Flächen mit Bindungen für die Anpflanzung von Bäumen, Sträuchern und sonstigen Bepflanzungen (§ 9 Abs. 1 Nr. 25a BauGB)**

---

Die im rechtskräftigen Bebauungsplan festgesetzten Baumpflanzungen sind weiterhin gültig und umzusetzen. Es wird geregelt, dass „die mit dem Pflanzeichen Pflanzgebot „Einzelbaum“ gekennzeichneten Standorte mit landschaftsbezogenen Laubbäumen zu bepflanzen“ sind.

Aus ökologischen Gesichtspunkten können anstelle der Laubbäume auch Obstbäume angepflanzt werden.

Die festgesetzten Pflanzungen sind dauerhaft zu unterhalten. Auf die Pflanzenliste wird verwiesen.

Der Standort der Bäume ist frei wählbar. Leitungstrassen sind jedoch grundsätzlich von Baumpflanzungen freizuhalten und es ist ein Abstand von 2,5 m einzuhalten.

### III. Hinweise und Empfehlungen

#### 1. Bestandsschutz

---

Vorhandene Gebäude haben Bestandsschutz im Rahmen der erteilten Baugenehmigungen. Auf dieser Basis bleiben grundsätzlich zulässig:

- Instandsetzungen
- untergeordnete, unwesentliche Erweiterungen
- den veränderten Lebensgewohnheiten angepasste bauliche Veränderungen und Verbesserungen in untergeordnetem Umfang ohne die die bestandsgeschützte Nutzung nicht möglich wäre

#### 2. Oberboden und Erdarbeiten

---

Der humose Oberboden ist getrennt abzutragen, sorgfältig zu sichern und möglichst vollständig auf dem Grundstück wieder zu verwenden. Dies gilt auch für Baustellenzufahrten, Baulagerflächen und sonstige temporäre Einrichtungen.

Erdarbeiten sind möglichst im Massenausgleich durchzuführen. Auf die Verpflichtung zum schonenden Umgang mit dem Naturgut Boden gemäß § 1a Abs.1 BauGB wird hingewiesen.

Die Bodenversiegelung ist auf das unabdingbare Maß zu beschränken.

Untergrundverunreinigungen, Altlasten und Abfallbeseitigung

Bekanntes, vermutetes, sowie gefundene Bodenbelastungen, bei denen Gefahren für die Gesundheit von Menschen, bedeutende Sachwerte oder erhebliche Beeinträchtigungen des Naturhaushaltes nicht ausgeschlossen werden können, sind der unteren Bodenschutzbehörde zu melden.

Anfallende Bauabfälle, Bauschutt und Abbruchmaterial müssen getrennt gesammelt und einer Verwertung zugeführt bzw. als Abfall entsorgt werden. Es wird besonders auf die mögliche Bodengefährdung durch Farben, Lacke, Verdünnungsmittel, Holzschutzmittel, Mörtelverfestiger, Wasserschutzanstriche und andere Bauchemikalien verwiesen. Beim Umgang mit diesen Stoffen ist besondere Sorgfalt geboten. Sie dürfen auf keinen Fall in den Boden gelangen. Leere Behälter und Reste sind ordnungsgemäß zu entsorgen.

#### 3. Geologie, Geotechnik und Baugrund

---

Hinsichtlich Baugrundaufbau, Bodenkennwerten, Wahl und Tragfähigkeit des Gründungshorizonts, Baugrundsicherung, Grundwasser etc. wird eine ingenieurgeologische Beratung durch ein privates Ingenieurbüro empfohlen.

#### **4. Grundwasserschutz**

---

Das Eindringen von gefährlichen Stoffen in das Erdreich ist zu verhindern. Zum Schutz des Grundwassers vor wassergefährdenden Stoffen – auch im Zuge von Bauarbeiten – sind die erforderlichen Schutzvorkehrungen gegen eine Verunreinigung bzw. nachteilige Veränderung seiner Eigenschaften zu treffen. Ggf. sind die Regelungen der AwSV (Verordnung über Anlagen zum Umgang mit wassergefährdenden Stoffen) zum Umgang mit bzw. zur Lagerung von wassergefährdenden Stoffen zu beachten.

Sollte im Zuge von Bauarbeiten Grundwasser erschlossen werden (wassergesättigter Bereich), so ist dieser Aufschluss nach Wasserhaushaltsgesetz in Verbindung mit dem Wassergesetz für Baden-Württemberg unverzüglich beim Landratsamt anzuzeigen.

Wasserhaltungen während der Bauzeit (Grundwasserabsenkung) und das Einbringen von Stoffen in den Grundwasserbereich (z. B. Fundamente, Kellergeschoss, Leitungen, ... ) bedürfen einer wasserrechtlichen Erlaubnis, die bei der Unteren Wasserbehörde zu beantragen ist.

Unterhalb des höchsten Grundwasserspiegels sind Drainagen zur dauerhaften Regulierung des Grundwassers mit dauernder Ableitung/Absenkung des Grundwassers im Sinne des Wasserhaushaltsgesetzes nicht zulässig.

Bauwerksteile im Grundwasser- und Grundwasserschwankungsbereich sind druckwasserdicht nach der entsprechenden DIN oder als sog. „weiße Wanne“ auszuführen.

Kanal- und Leitungsräben unterhalb des Grundwasserspiegels sind so mit Sperrriegeln zu versehen, dass über die Gräben kein Grundwasser abgeführt wird.

#### **5. Denkmalschutz**

---

Bei der Durchführung der Bebauung besteht die Möglichkeit, dass bisher unbekannte Bodenfunde entdeckt werden. Gemäß Denkmalschutzgesetz sind etwaige Funde (Scherben, Knochen, Hölzer, Pfähle, Mauerreste, Metallgegenstände, Gräber, auffällige Bodenverfärbungen, Humushorizonte) umgehend dem Regierungspräsidium Stuttgart zu melden und bis zur sachgerechten Dokumentation und Ausgrabung im Boden zu belassen, eine angemessene Frist zur Dokumentation und Bergung ist einzuräumen.

Mit den Erdarbeiten darf erst begonnen werden, wenn vorhandene Bodendenkmale sachgerecht freigelegt, dokumentiert und geborgen wurden. Auf die Bestimmung des Denkmalschutzgesetzes wird hingewiesen.

#### **6. Vermessungs- und Grenzzeichen**

---

Vermessungs- und Grenzzeichen sind für die Dauer der Bauausführung zu schützen und, soweit erforderlich, unter den notwendigen Schutzvorkehrungen zugänglich zu halten. Die Sicherung gefährdeter Vermessungszeichen ist vor Beginn beim Vermessungsamt zu beantragen.

## **7. Einbauten (Rückenstützen der Straßenverkehrsflächen, Straßenschilder etc.) auf privaten Grundstücksflächen**

---

Auf Grund der örtlichen Verhältnisse kann es erforderlich sein, dass zur Herstellung der Straßenverkehrsflächen während der Bauphase vorübergehend in die Randbereiche der angrenzenden Privatgrundstücke eingegriffen werden muss.

Haltevorrichtungen sowie Leitungen für die Straßenbeleuchtung einschließlich Beleuchtungskörper und Zubehör sowie Kennzeichen- und Hinweisschilder für Erschließungsanlagen befinden sich aus verschiedenen Gründen sinnvollerweise zum Teil neben der Straßenverkehrsfläche auf den privaten Grundstücken. Zudem werden zur Herstellung der öffentlichen Verkehrsflächen zum Teil Böschungen, Stützmauern und Hinterbetonstützen für die Straßenrandeinfassung auf den angrenzenden Privatgrundstücken notwendig.

Die Gemeinde wird notwendige Einbauten frühzeitig mit den betroffenen Grundstückseigentümern erörtern und notwendige Einbauten über z. B. Grunddienstbarkeiten sichern.

## **8. Natur und Landschaft**

---

### **8.1. Unzulässigkeit von Schotterungen zur Gestaltung von privaten Gärten**

Gem. § 9 Absatz 1 Satz 1 LBO BW müssen die nichtüberbauten Grundstücksflächen der bebauten Grundstücke als Grünflächen gärtnerisch angelegt werden, soweit diese Flächen nicht für eine andere zulässige Verwendung benötigt werden. Auf Grundlage dessen und der ausdrücklichen Klarstellung des § 21 a Satz 2 BW NatSchG (eingeführt durch das Gesetz zur Änderung des Naturschutzgesetzes und des Landwirtschafts- und Landeskulturgesetzes vom 22. Juli 2020) sind Schotterungen zur Gestaltung von privaten Gärten grundsätzlich keine andere zulässige Verwendung im Sinne des § 9 Absatz 1 Satz 1 LBO. Die Gestaltung /Anlage von Schottergärten ist damit unzulässig.

### **8.2. Pflanzliste**

Carpinus betulus	Hainbuche	Sorbus aria	Echte Mehlbeere
Prunus avium	Vogel-Kirsche	Obstbäume	

**Fassungen im Verfahren:**

Fassung vom 17.11.20 für die Sitzung am 15.12.20 (ergänzt nach  
GR-Sitzung am 18.12.2020)



Hohenzollernweg 1  
72186 Empfingen  
07485/9769-0  
info@buero-gfroerer.de

**Bearbeiter:**

Jana Walter

Es wird bestätigt, dass der Inhalt mit den hierzu ergangenen Beschlüssen des Gemeinderats übereinstimmt.

Ausgefertigt Gemeinde Empfingen, den .....

.....

Ferdinand Truffner (Bürgermeister)